

- A** Rådhusplassen, Oslo, Oslo 0160
- B** Sand Golfbana, Tornaryd, 564 91, Bankeryd
- C** Trafikplats Vasatorp, Väg 111 / Österleden, Helsingborg
- D** Falsterbo Konsthall, Hjalmar Gullbergs Plan 1, 239 40, Falsterbo
- E** The Scandinavian, Oldvej 3 3520 Farum
- F** Odense Golfklub
- G** Budersand Hotel - Golf & Spa, Am Kai 3 · 25997 Hornum
- H** Golfvej 1B, 6630 Rødding, Danmark
- I** Lübker Allé, Nimtofte, Region Midtjylland 8581, Danmark
- J** Rådhusplassen, Oslo, Oslo 0160

30 time 54 min, 1981,1 km

Lite trafikk (30 t 26 min uten trafikk)

Via E6, 47



A til B

4 t 26 min (378,1 km)

A Rådhusplassen, Oslo, Oslo 0160

B Sand Golfbana

B til C

2 t 27 min (248,7 km)

B Sand Golfbana

C Trafikplats Vasatorp

C til D

1 t 12 min (102,9 km)

C Trafikplats Vasatorp

D Falsterbo Konsthall

D til E

1 t 13 min (94,6 km)

D Falsterbo Konsthall

E The Scandinavian

E til F

1 t 44 min (174,0 km)

E The Scandinavian

F Odense Golfklub

F til G

3 t 37 min (211,7 km)

F Odense Golfklub

G Budersand Hotel - Golf & Spa

G til H

2 t 32 min (114,3 km)

G Budersand Hotel - Golf & Spa

H Golfvej 1B, 6630 Rødding, Danmark

H til I

1 t 54 min (183,5 km)

H Golfvej 1B, 6630 Rødding, Danmark

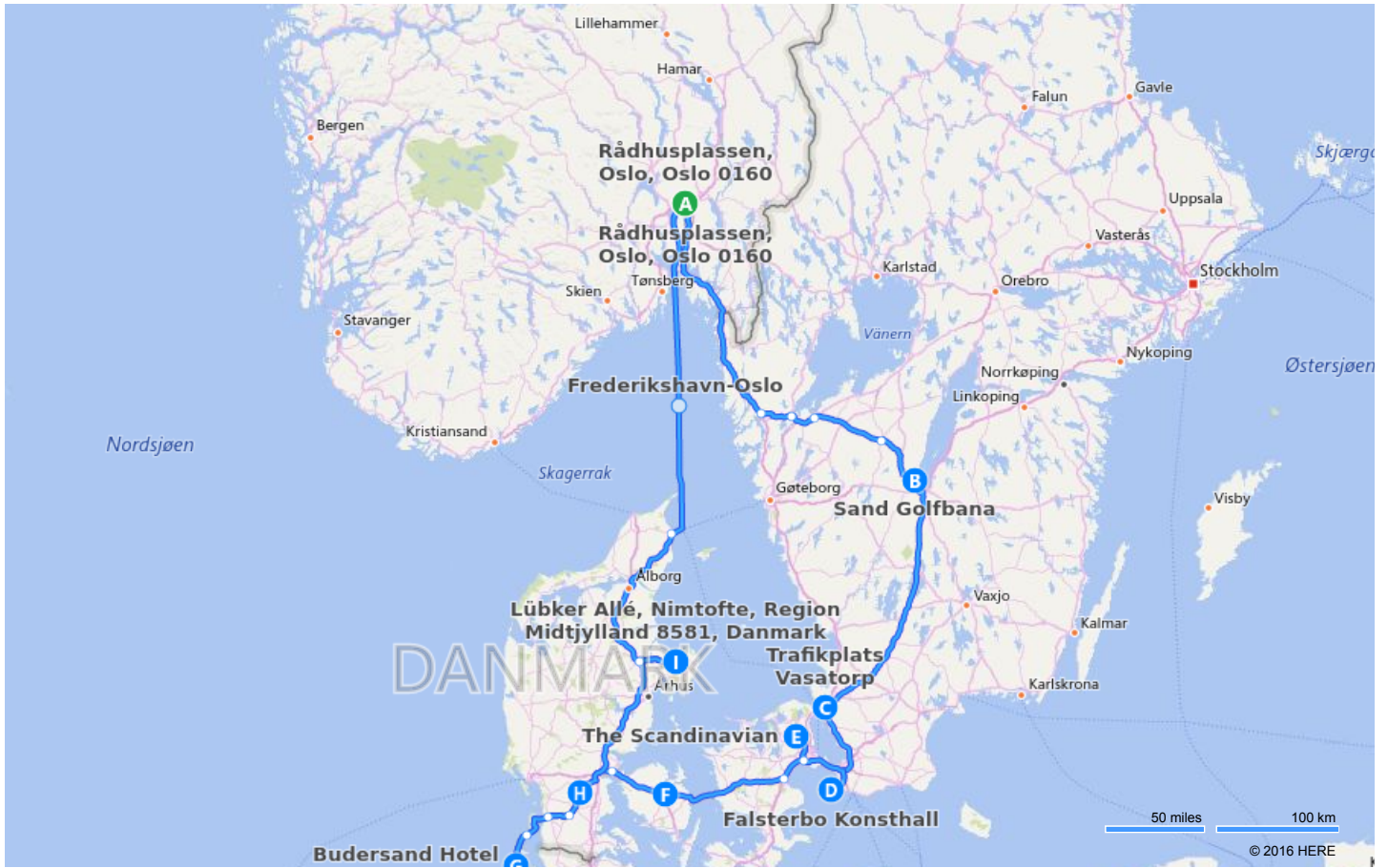
I Lübker Allé, Nimtofte, Region Midtjylland 8581, Danmark

I til J

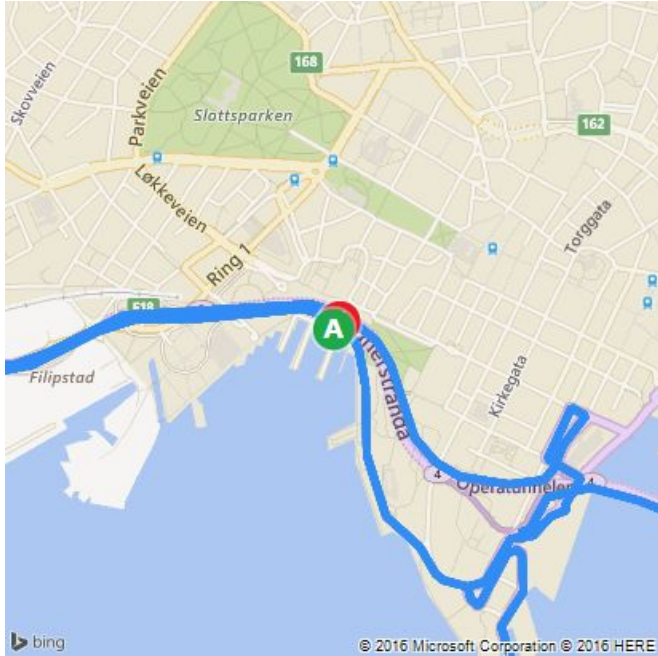
11 t 49 min (473,3 km)

I Lübker Allé, Nimtofte, Region Midtjylland 8581, Danmark

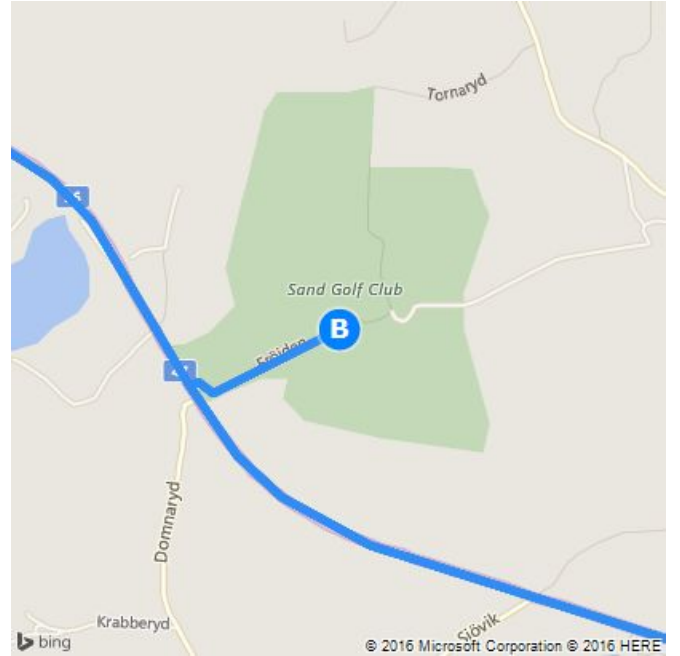
J Rådhusplassen, Oslo, Oslo 0160



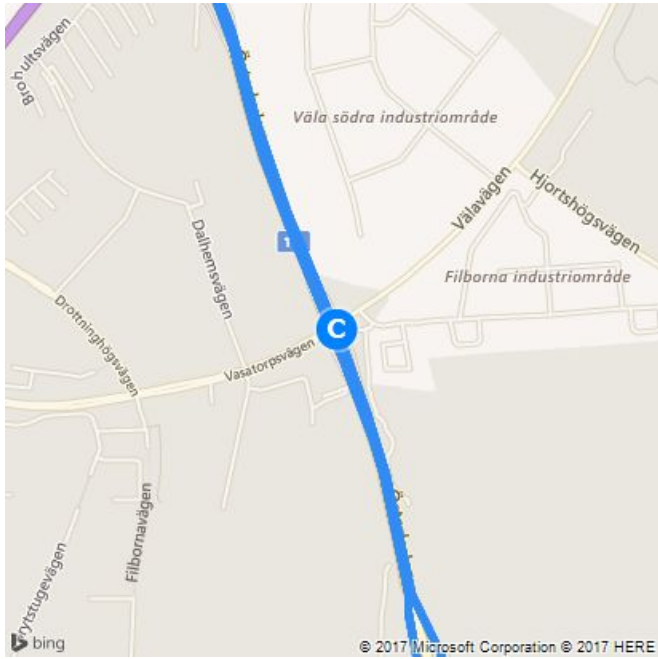
A Rådhusplassen, Oslo, Oslo 0160



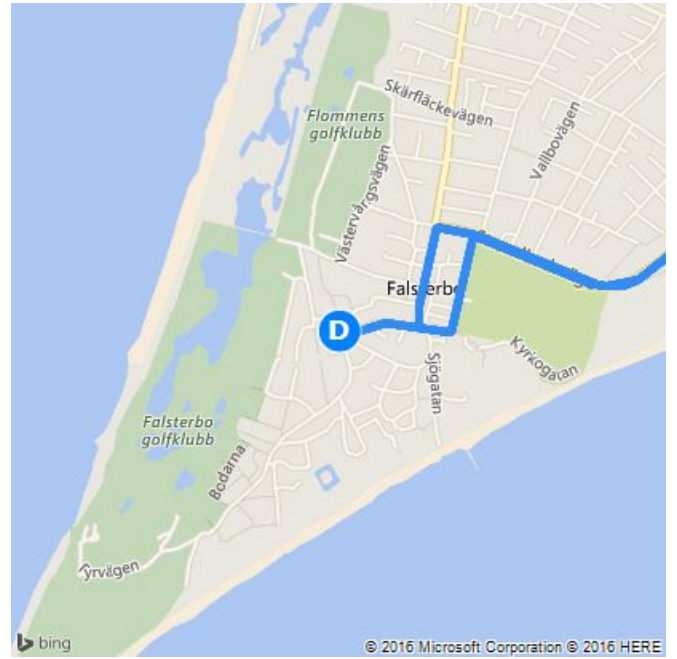
B Sand Golfbana, Tornaryd, 564 91, Banker...



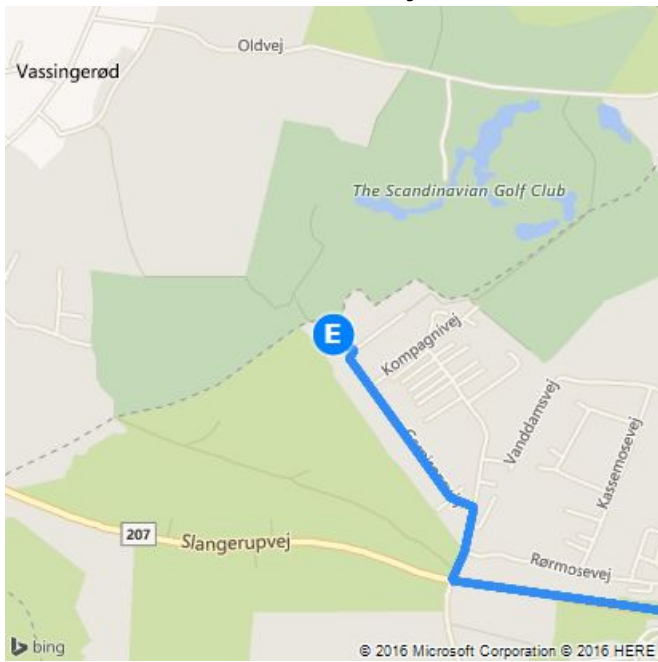
C Trafikplats Vasatorp, Väg 111 / Österlede...



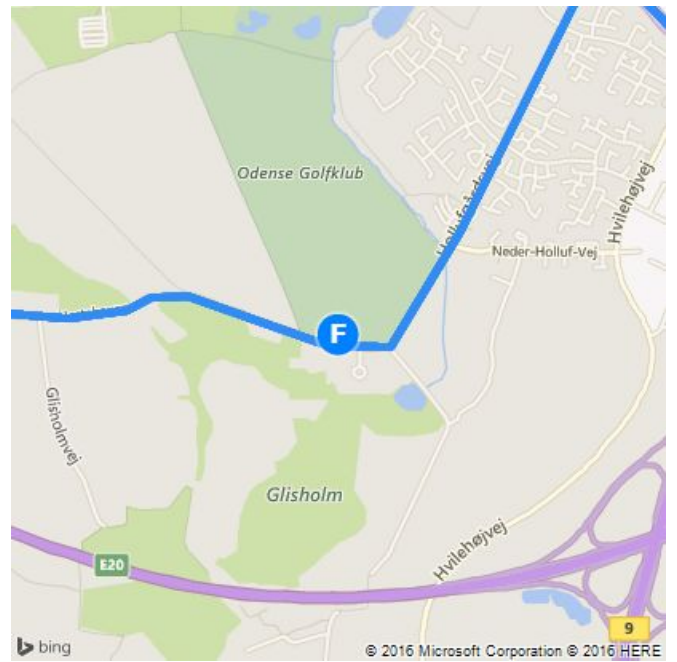
D Falsterbo Konsthall, Hjalmar Gullbergs P...



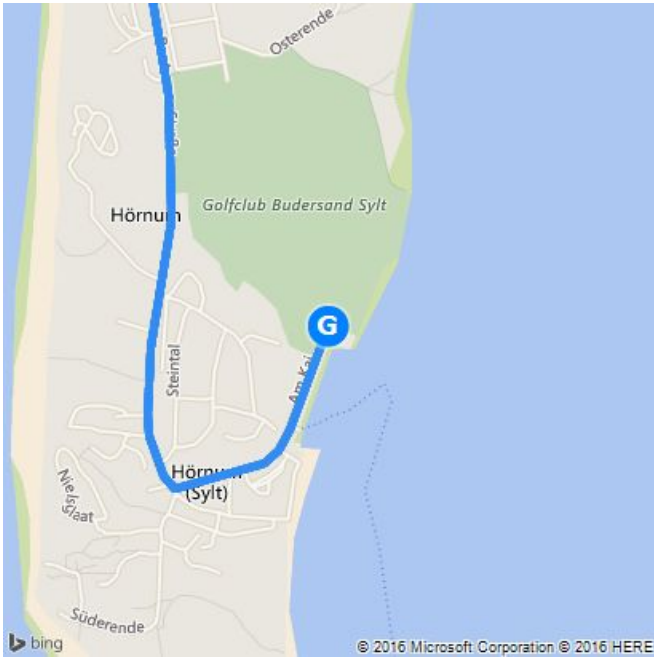
E The Scandinavian, Oldvej 3 3520 Farum



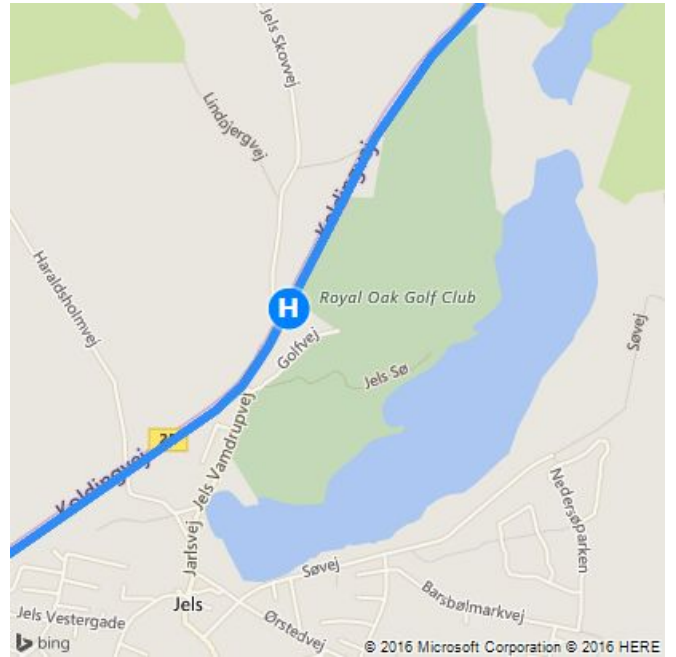
F Odense Golfklub



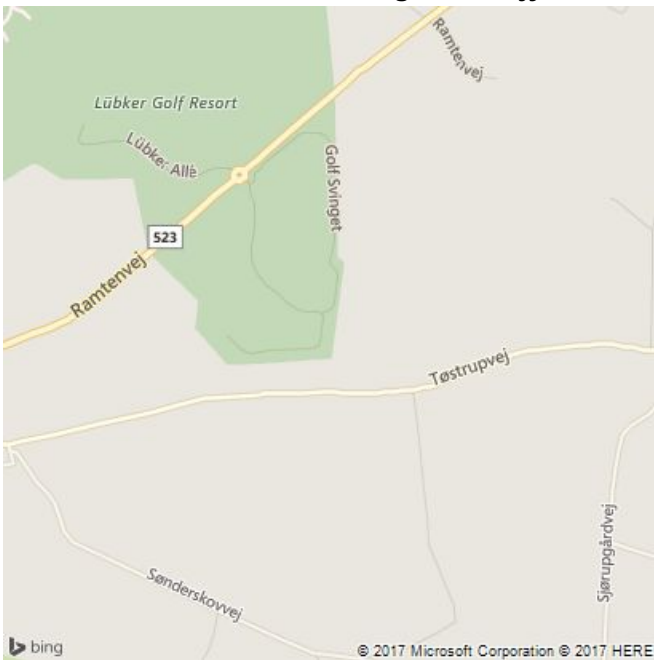
G Budersand Hotel - Golf & Spa, Am Kai 3 ...



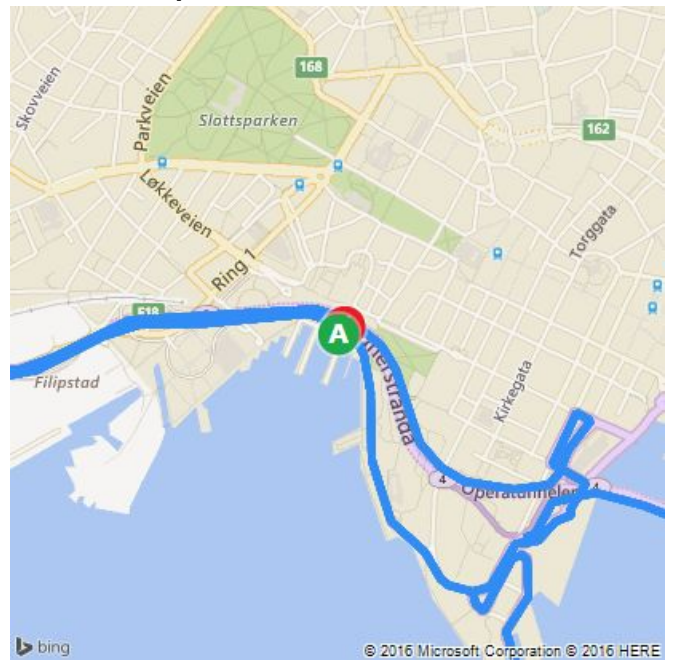
H Golfvej 1B, 6630 Rødding, Danmark



I Lübker Allé, Nimtofte, Region Midtjylland ...



J Rådhusplassen, Oslo, Oslo 0160



Disse veibeskrivelsene er underlagt serviceavtalen til Microsoft® og er bare til informasjon. Det gis ingen garantier om deres fullstendighet eller nøyaktighet. Anleggsarbeid, trafikk eller andre hendelser kan føre til at de faktiske forholdene avviker fra disse resultatene. Kart- og trafikkdata © 2017 HERE™.